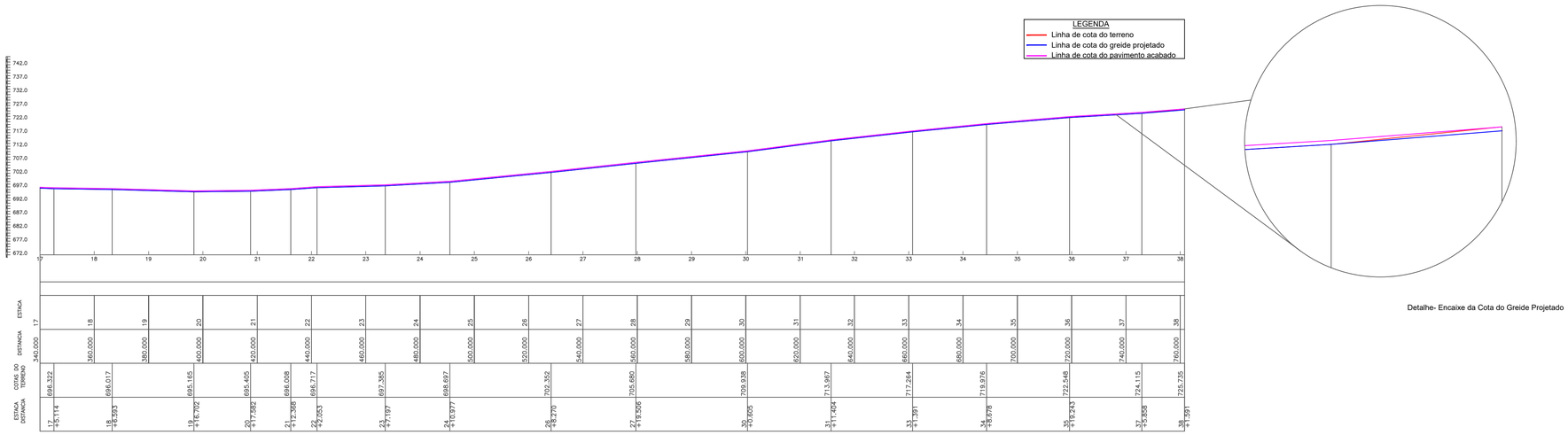

Detalhe- Encaixe da Cota do Greide Projetado

Detalhe Sinalização- Placa R1

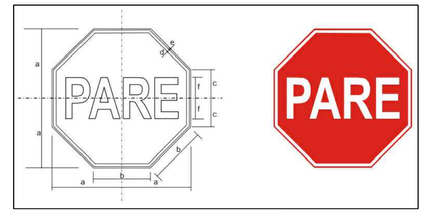

DIMENSÕES (mm.)						
PLACA	a	b	c	d	e	f
800	400	331	165	20	10	120

Detalhe Sinalização- Placa R1

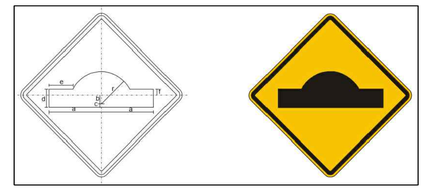

DIMENSÕES (mm.)							
PLACA	a	b	c	d	e	f	r
800	360	62	25	120	162	40	222

Detalhe Sinalização- Placas de Regulamentação

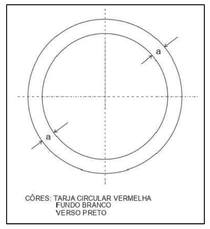

DIMENSÕES (mm)	
PLACA	a
800	70

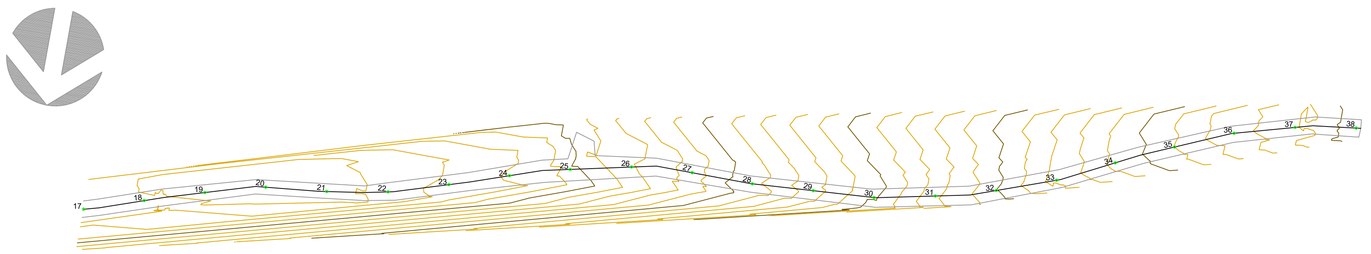

Estrada Linha São Brás

Planta da situação atual/curvas de nível

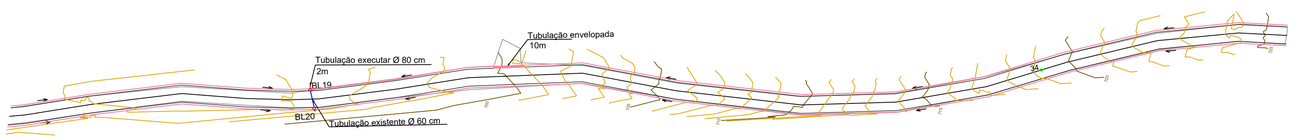

Estrada Linha São Brás

Planta de drenagem



Estrada Linha São Brás

Planta de sinalização



Estrada Linha São Brás

Planta de pavimentação

LEGENDA

- Sanga existente
- Tubulação existente
- Tubulação à executar
- Boca de lobo à executar
- Tubulação Envelopada à executar
- Pavimentação sobre pedra rachão com capa de 6 cm (pista)
- Trecho não pavimentado
- Pavimentação prevista
- Placa de velocidade permitida 40 km/h à implantar
- Placa de lombada à implantar
- Placa de "PARE" à implantar
- Sarjeta à executar - SZC 60-20

NOTA: Os projetos foram desenvolvidos com base no levantamento topográfico realizado em 13/01/2024. É crucial destacar que quaisquer modificações no traçado ou na base das estradas, ocorridas após a data de entrega deste projeto, não foram consideradas no escopo inicial, podendo levar à obsolescência do projeto.

NOTA REVISÃO 01: A presente REV 01 foi elaborada exclusivamente para atender à solicitação formal da municipalidade referente à revisão das sarjetas e da sinalização vertical.

Ressalta-se que não se trata de atualização geral do projeto, mas sim de revisão pontual e restrita aos itens expressamente indicados. As alterações promovidas não implicam modificação de traçado, greide, seção transversal tipo, dimensionamentos globais ou das premissas técnicas originalmente adotadas.

Permanecem inalterados o levantamento topográfico, o projeto de pavimentação e a sinalização horizontal, os quais seguem conforme a versão anteriormente aprovada, sendo reapresentados na íntegra nesta revisão.

Eventuais adequações decorrentes de alterações posteriores às condições físicas da via, intervenções executadas após a data-base do levantamento ou modificações não contempladas na solicitação ora atendida não integram o escopo desta revisão.

Excellens Engenharia

OBRA:
PAVIMENTAÇÃO ASFÁLTICA
Linha São Brás, São Domingos/SC

PROJETO:
PROJETO DE PAVIMENTAÇÃO ASFÁLTICA

PROPRIETÁRIO:
MARCIO LUIZ BIGOLIN GROSBELLI:86876082920
Assinado de forma digital por MARCIO LUIZ BIGOLIN GROSBELLI:86876082920 Dados: 2026.04.24 16:37:00 -03'00'
PREFEITURA MUNICIPAL DE SÃO DOMINGOS
CNPJ: 83.009.849/0001-08

ESCALA:	DATA:	PRANCHA:
Indicada	04/2026	REV. 01 06/07
ARQUIVO: LINHA SÃO BRÁS - REV01	DESENHO: Amanda	

CONTEÚDO DA PRANCHA:
PLANTA DE SITUAÇÃO ATUAL/CURVAS DE NÍVEL
PLANTA DE DRENAGEM
PLANTA DE SINALIZAÇÃO
PLANTA DE PAVIMENTAÇÃO
DETALHES

RESP. TÉCNICO: DANRLEI GABRIEL WUNSCH089937899 40
Assinado de forma digital por DANRLEI GABRIEL WUNSCH089937899 Dados: 2026.04.17 17:01:42 -03'00'
LEVANTAMENTO: DANRLEI GABRIEL WUNSCH
ENGENHEIRO FLORESTAL - CREA/SC: 163.688-9

PROJETO: ANA LETÍCIA BODANESE
ENGENHEIRA CIVIL - CREA/SC: 161.144-8

Documento assinado digitalmente
gov.br ANA LETICIA BODANESE
Data: 12/04/2026 14:58:10-0300
Verifique em https://validar.iti.gov.br