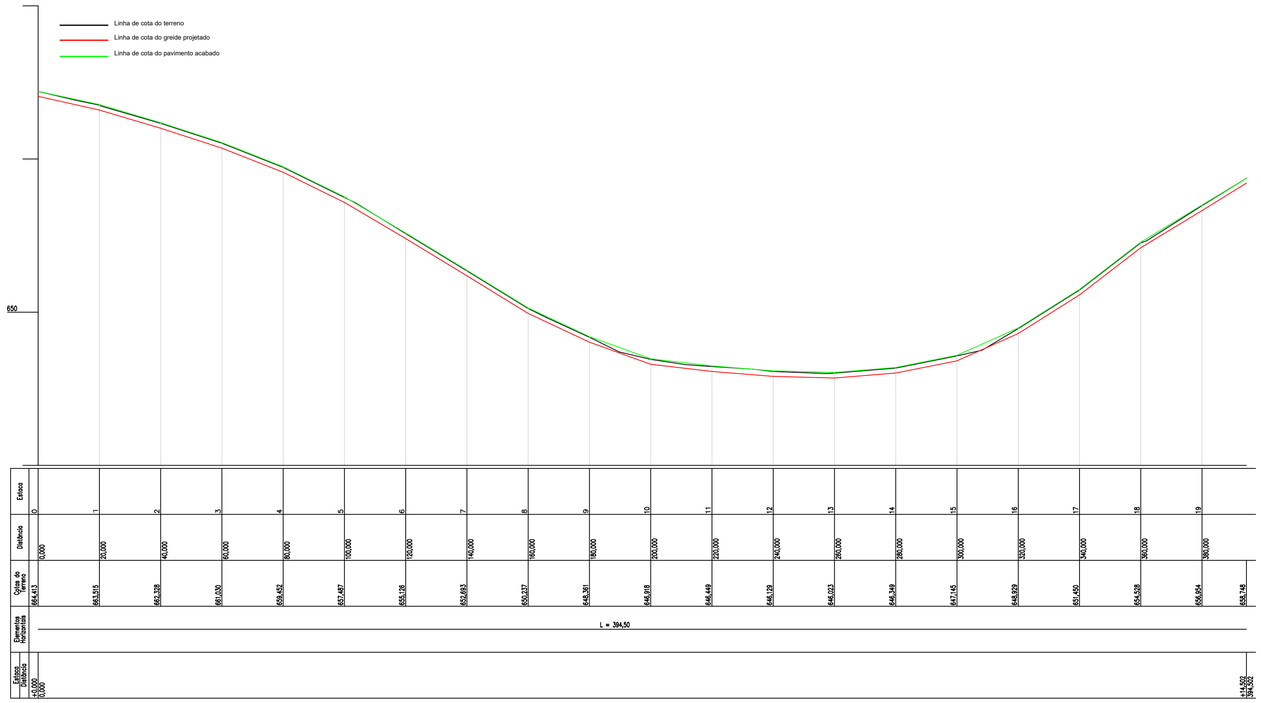

Localização
Final da rua Brasil até o laticínio de São Domingos

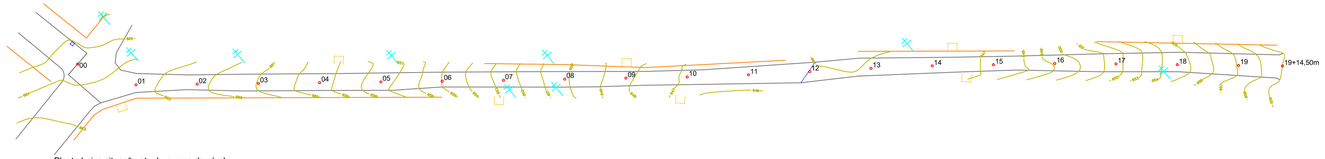

Planta baixa situação atual - curvas de nível

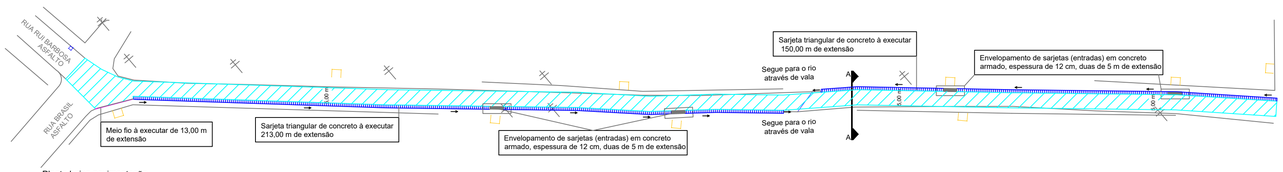

Planta baixa pavimentação

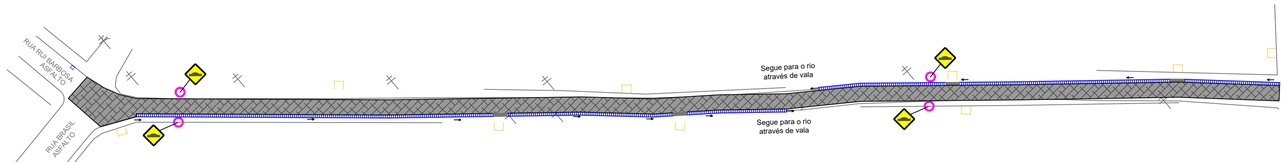

Planta baixa sinalização vertical

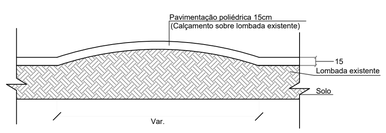

CORTE LOMBADA EXISTENTE
Sem escala

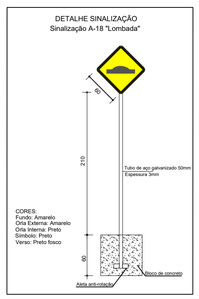

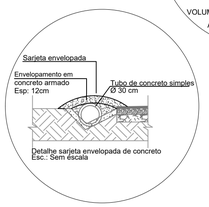

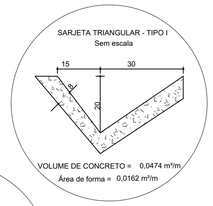

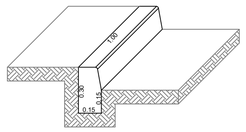

Detalhe meio-fio pré-moldado
Sem escala

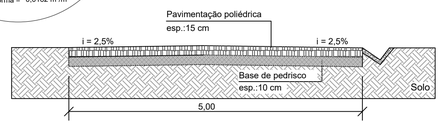

CORTE AA
Sem Escala

LEGENDA

- Sarjeta de concreto moldado in-loco
- Trecho a pavimentar de calçamento
- Meio-fio pré-moldado a executar
- Placa de lombada existente
- Poste existente a manter
- Entrada de veículos

QUANTITATIVOS

Pavimentação poliédrica	5.098,02 m²
Sarjeta triangular de concreto moldado in-loco	363,00 m
Meio-fio pré-moldado a executar	13,00 m

AMAI
ASSOCIAÇÃO DOS MUNICÍPIOS DO ALTO IRANI

OBRA:
PAVIMENTAÇÃO ASFÁLTICA - FINAL DA RUA BRASIL

PROPRIETÁRIO:
MUNICÍPIO DE SÃO DOMINGOS
CNPJ 83.009.894/0001-08

ESCALA:	DATA:	PRANCHA:
H: 1/1000 V: 1/200	09/2021	01/02
ARQUIVO: 2021 Final da Rua Brasil	DESENHO: Wagner	

RESP. LEVANTAMENTO:
MAICON GENTIL POLESE
ENGENHEIRO FLORESTAL - CREA/SC:156616-5

RESP. TÉCNICO:
PATRICIA CAMILOTTI:08796773920
Assinado de forma digital por PATRICIA CAMILOTTI:08796773920
DN: c=BR, o=ICP-Brasil, ou=Presencial, ou=49267587000115, ou=Videoconferência, ou=AC Jus v5, ou=AC Jus pessoa física, cn=PATRICIA CAMILOTTI:08796773920
Dados: 2021.09.17 15:58:19 -03'00'
PATRÍCIA CAMILOTTI
ARQUITETA E URBANISTA - CAU A116659-0