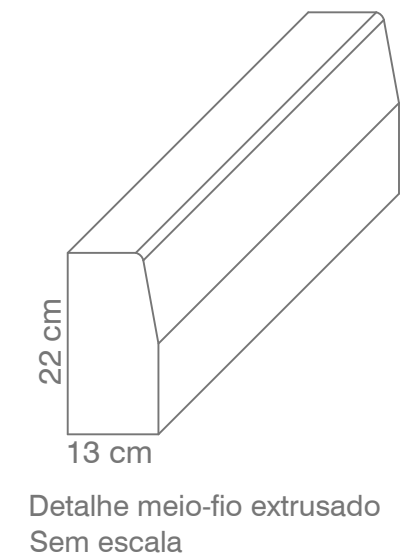
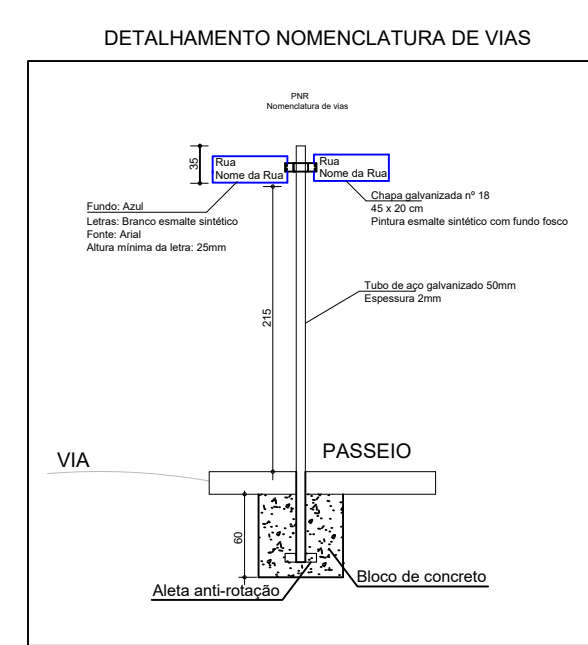


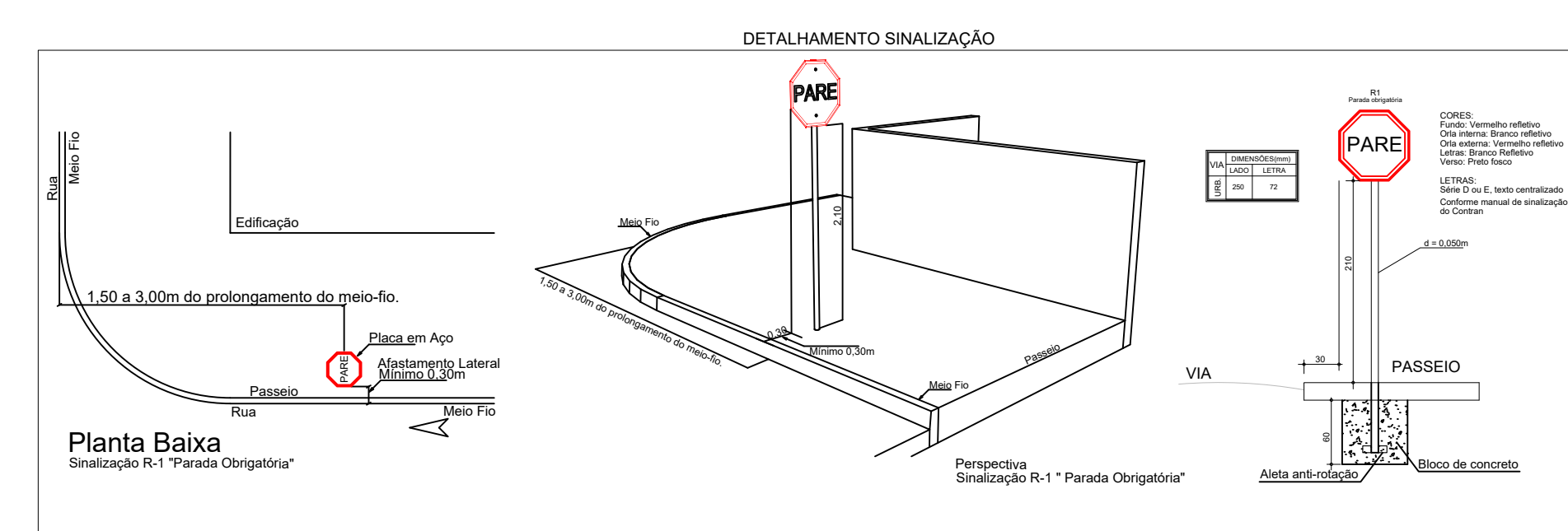
Estaca	0	1	2	3	4	5	6	7	8	9	10	11	12	13	14	15	16	17	18	19	20	21	22	23	24	25	26	27	28	29	30	31	32	33	34	35	36	37	38	39	40	41	42	43	44	45	46	47	48	49	50	51	52	53	54	55	56	57	58	59	60	61	62	63	64	65	66	67	68	69	70	71	72	73	74	75	76	77	78	79	80	81	82	83	84	85	86	87	88	89	90	91	92	93	94	95	96	97	98	99	100
Cota do terreno (m)	160,00	161,00	162,00	163,00	164,00	165,00	166,00	167,00	168,00	169,00	170,00	171,00	172,00	173,00	174,00	175,00	176,00	177,00	178,00	179,00	180,00	181,00	182,00	183,00	184,00	185,00	186,00	187,00	188,00	189,00	190,00	191,00	192,00	193,00	194,00	195,00	196,00	197,00	198,00	199,00	200,00	201,00	202,00	203,00	204,00	205,00	206,00	207,00	208,00	209,00	210,00	211,00	212,00	213,00	214,00	215,00	216,00	217,00	218,00	219,00	220,00	221,00	222,00	223,00	224,00	225,00	226,00	227,00	228,00	229,00	230,00	231,00	232,00	233,00	234,00	235,00	236,00	237,00	238,00	239,00	240,00	241,00	242,00	243,00	244,00	245,00	246,00	247,00	248,00	249,00	250,00										
Cota do pavimento acabado (m)	160,00	161,00	162,00	163,00	164,00	165,00	166,00	167,00	168,00	169,00	170,00	171,00	172,00	173,00	174,00	175,00	176,00	177,00	178,00	179,00	180,00	181,00	182,00	183,00	184,00	185,00	186,00	187,00	188,00	189,00	190,00	191,00	192,00	193,00	194,00	195,00	196,00	197,00	198,00	199,00	200,00	201,00	202,00	203,00	204,00	205,00	206,00	207,00	208,00	209,00	210,00	211,00	212,00	213,00	214,00	215,00	216,00	217,00	218,00	219,00	220,00	221,00	222,00	223,00	224,00	225,00	226,00	227,00	228,00	229,00	230,00	231,00	232,00	233,00	234,00	235,00	236,00	237,00	238,00	239,00	240,00	241,00	242,00	243,00	244,00	245,00	246,00	247,00	248,00	249,00	250,00										



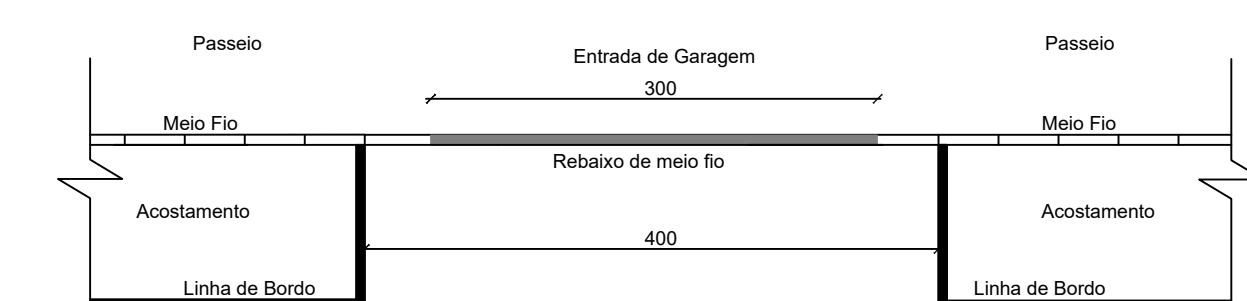
Detalhe meio-fio extrusado Sem escala



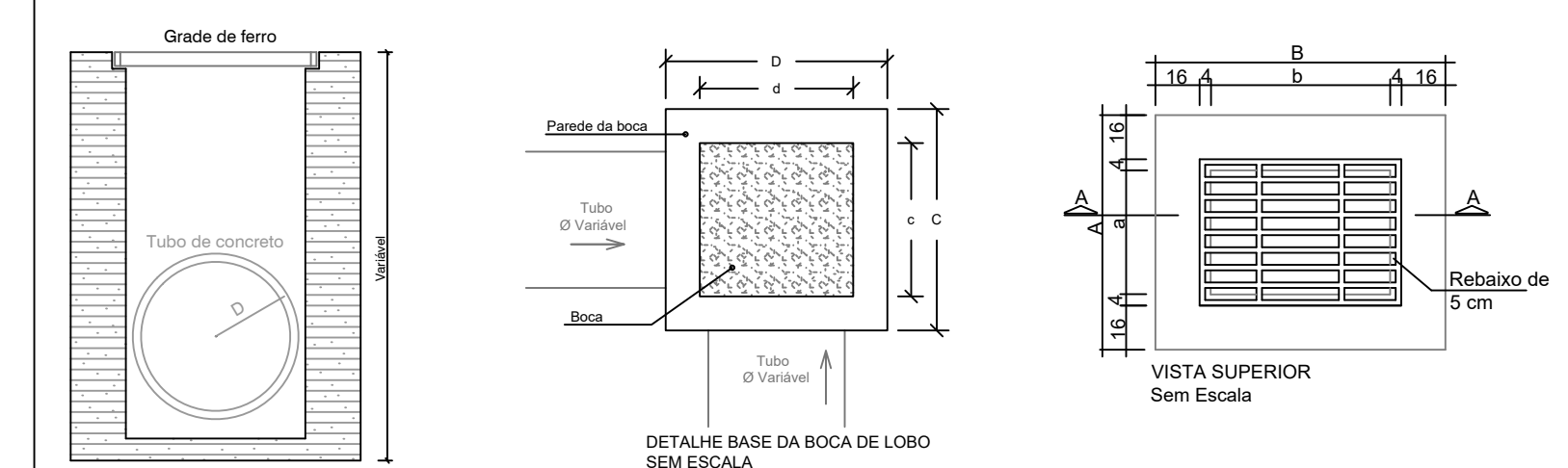
DETALHAMENTO NOMENCLATURA DE VIAS



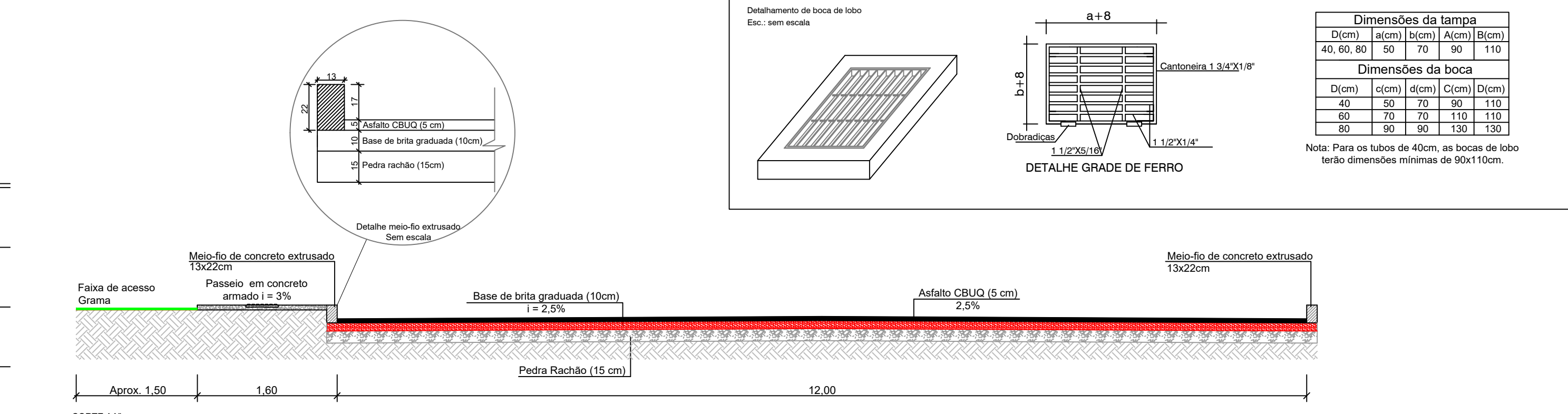
DETALHAMENTO SINALIZAÇÃO



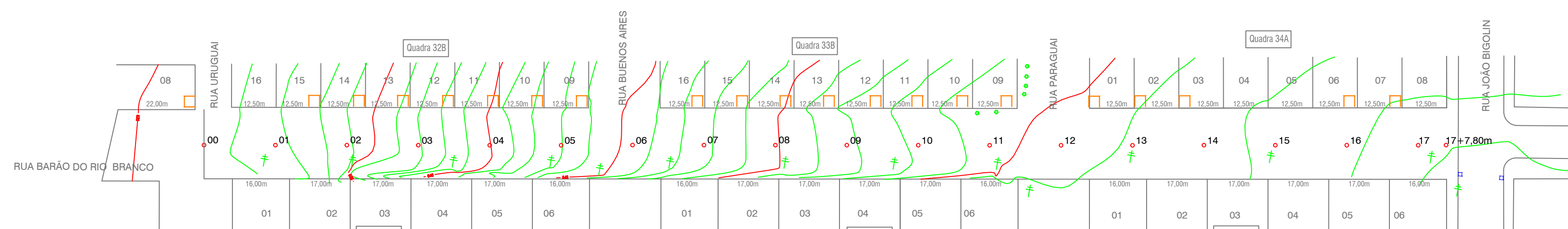
DETALHAMENTO - SINALIZAÇÃO HORIZONTAL ENTRADA DE GARAGEM Esc.: Sem escala



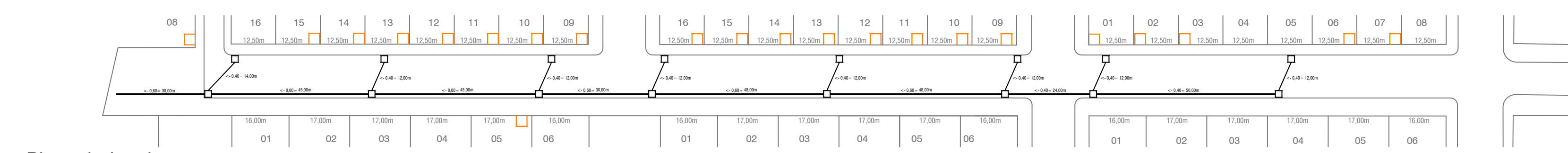
DETALHE DA BOCA DE LOBO SEM ESCALA



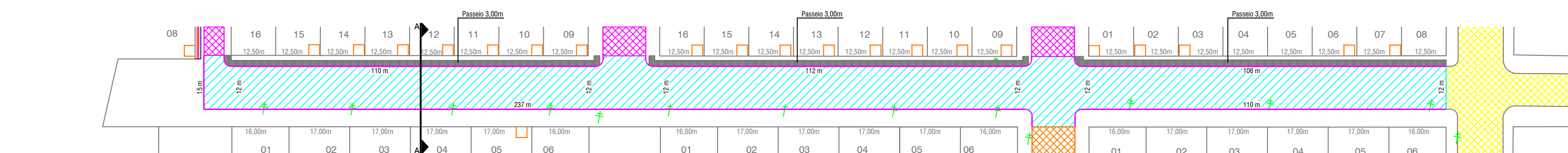
CORTE AA Sem escala



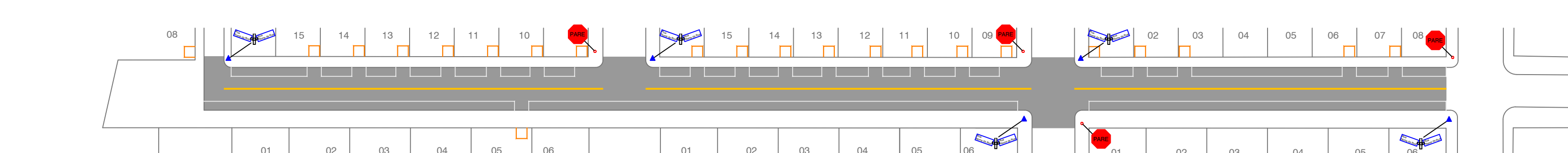
Planta baixa situação atual - curvas de nível



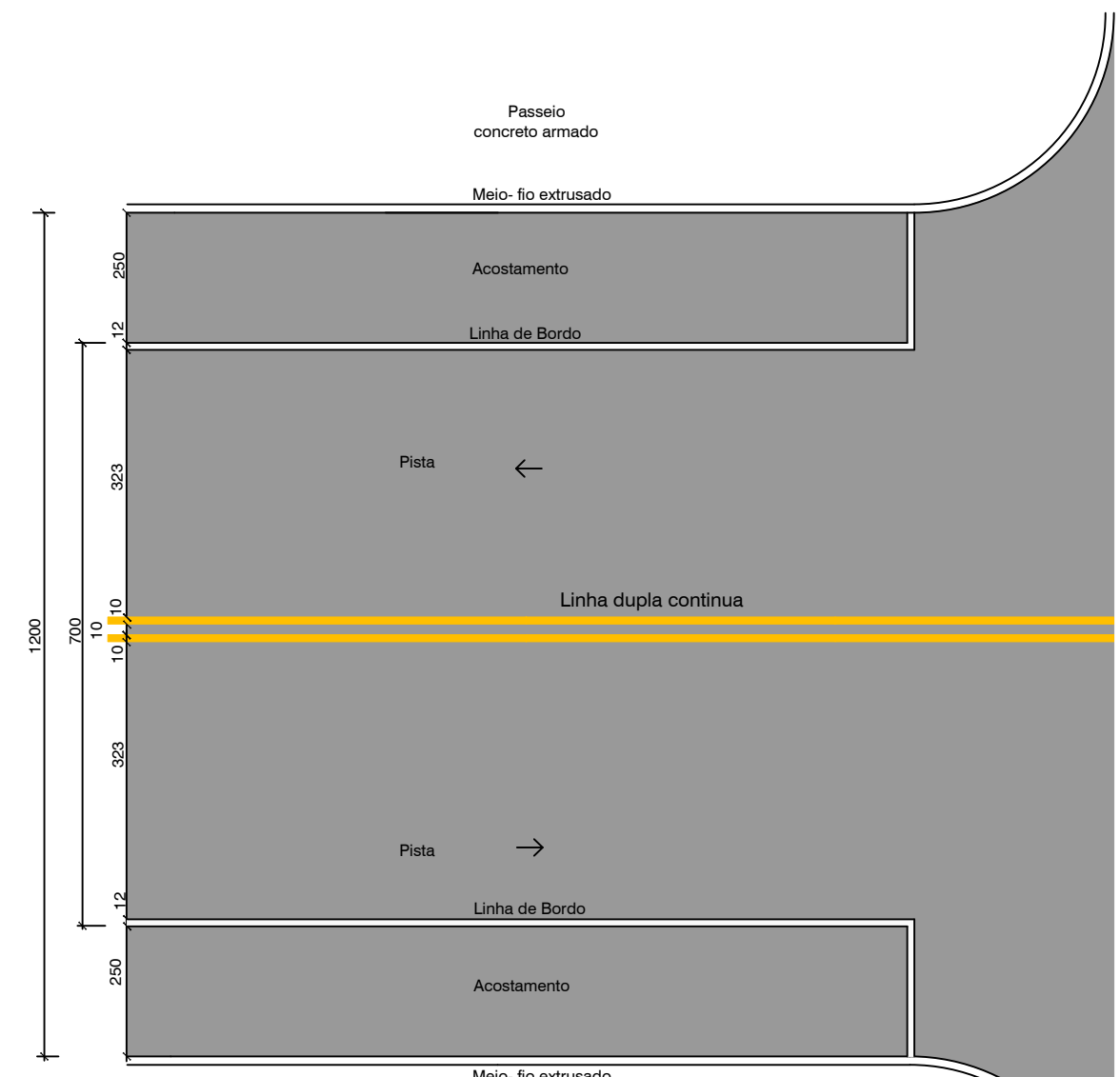
Planta baixa drenagem



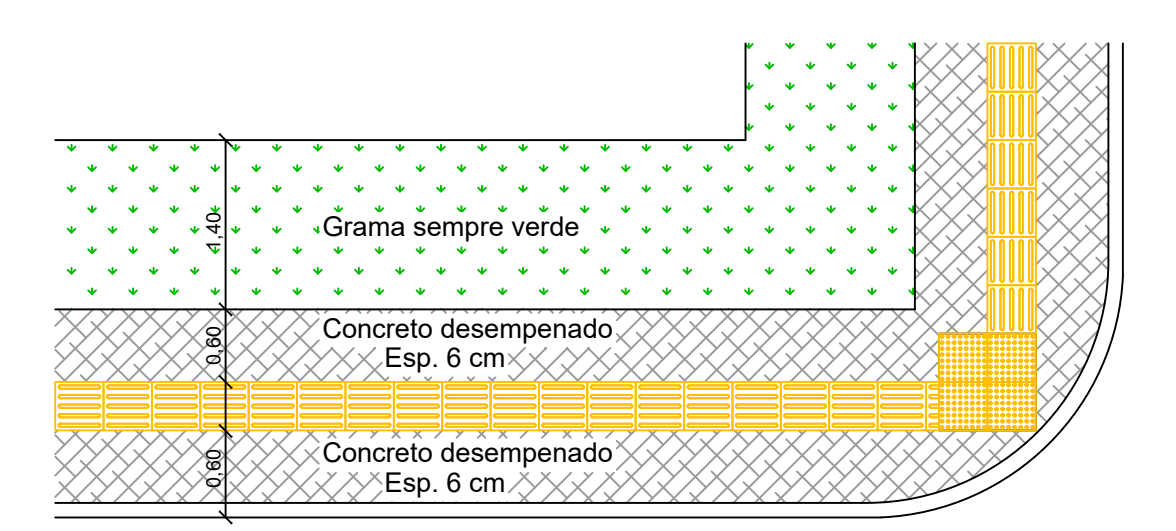
Planta baixa pavimentação asfáltica e passeios em concreto



Planta baixa sinalização



Detalhamento - Sinalização horizontal Esc.: sem escala



Detalhamento - Rampa para passeio com largura de 3,00m Esc.: sem escala

LEGENDA	
	Boca de lobo e drenagem a executar
	Trecho a pavimentar sobre pedra rachão
	Calçamento existente
	Pavimentação em terra
	Trecho a pavimentar previsto em outra rua
	Passeio a pavimentar em concreto armado
	Plantio de grama a ser executado
	Faixa de pedestres 3,00m x 0,40m
	Entrada de veículos
	Rampa de acesso
	Meio-fio extrusado em concreto a executar
	Placa de parada obrigatória
	Placa de identificação de ruas
	Poste existente a manter

QUANTITATIVOS	
Pavimentação asfáltica sobre pedra rachão	4.325,32 m²
Passeio em concreto armado	528,87 m²
Meio-fio em concreto extrusado	690,00 m
Sinalização lateral (alerta + direcional)	129,04 m²
Grama sempre verde	391,90 m²
Drenagem - tubulação Ø 40 mm	172,00 m
Drenagem - tubulação Ø 80 mm	246,00 m
Boca de lobo pré-moldada	16 unidades
Placa sinalização de rua	05 unidades
Placa tipo PARE	04 unidades

ASSOCIAÇÃO DOS MUNICÍPIOS DO ALTO IRANI

OBRA: PAVIMENTAÇÃO ASFÁLTICA - RUA BARÃO DO RIO BRANCO
Bairro Esperança, São Domingos/SC

PROPRIETÁRIO:	MUNICÍPIO DE SÃO DOMINGOS CNPJ: 83.009.894/0001-08	ESCALA:	H: 1/1000 V: 1/200	DATA:	09/2020	PRIMEIRO:	01/01
RESP. LEVANTAMENTO:	MAICON GENTIL POLESE ENGENHEIRO FLORESTAL - CREA/SC: 156616-5	RESP. TÉCNICO:	PATRÍCIA CAMIOTTI ARQUITETA E URBANISTA - CAU A116659-0				