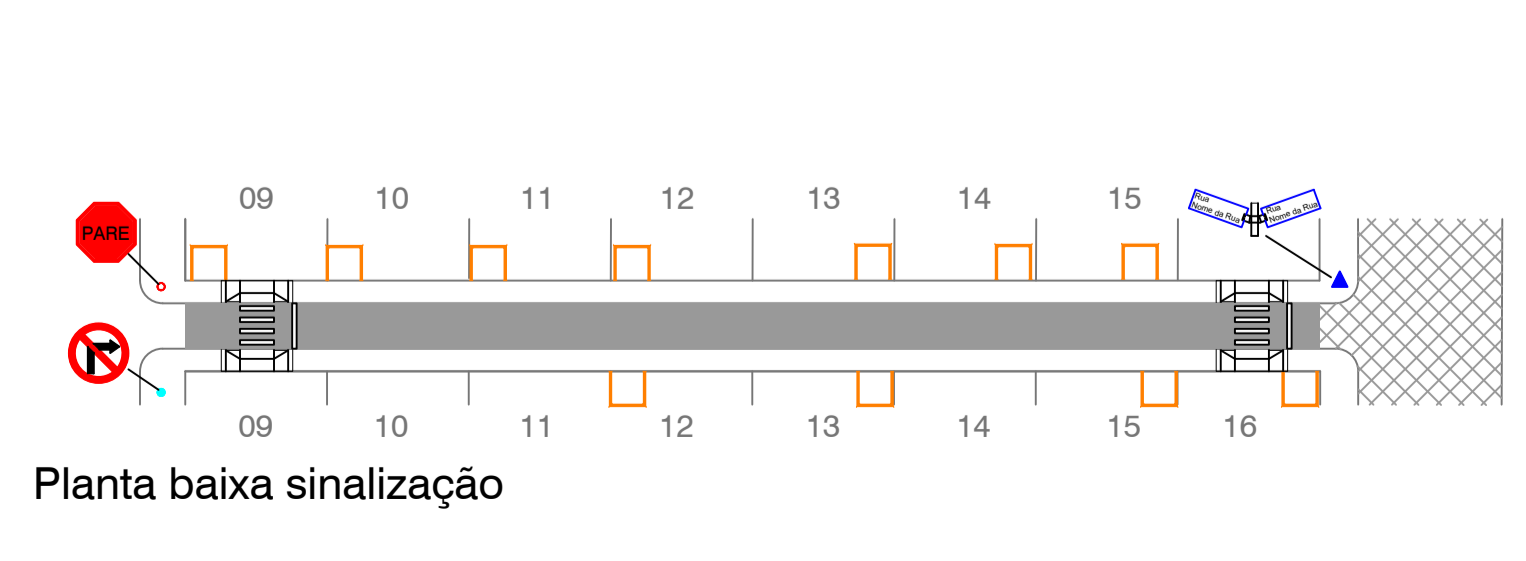
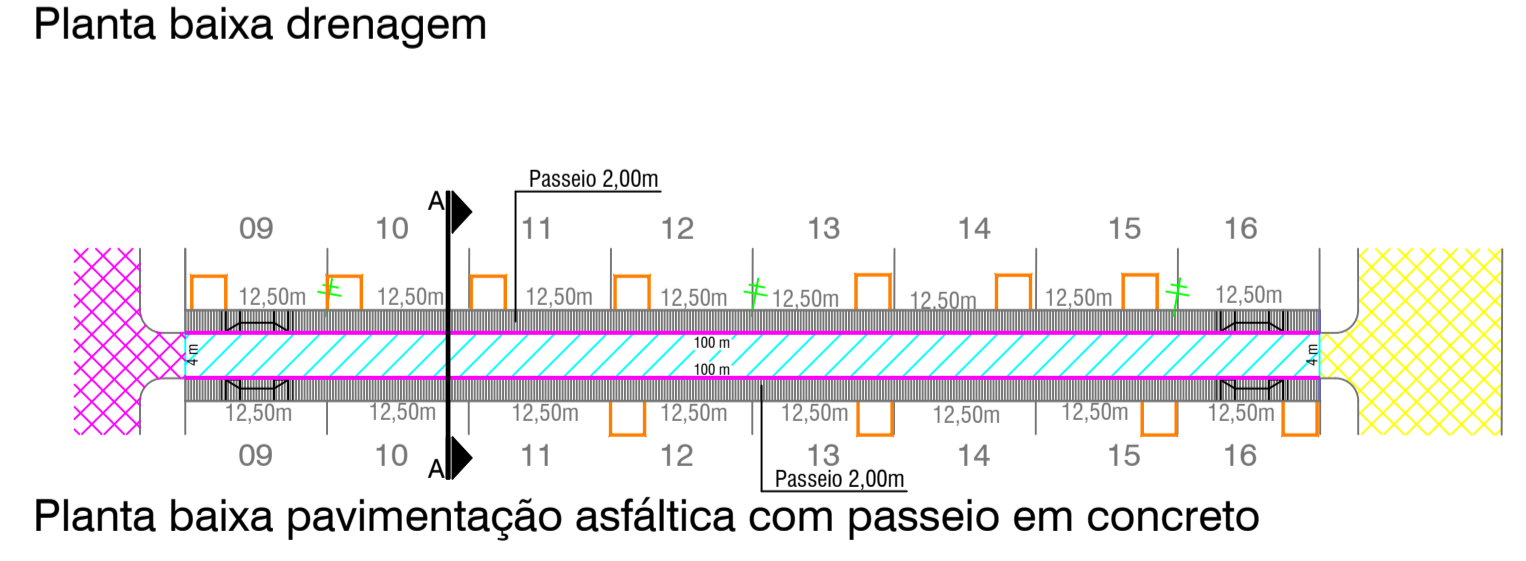
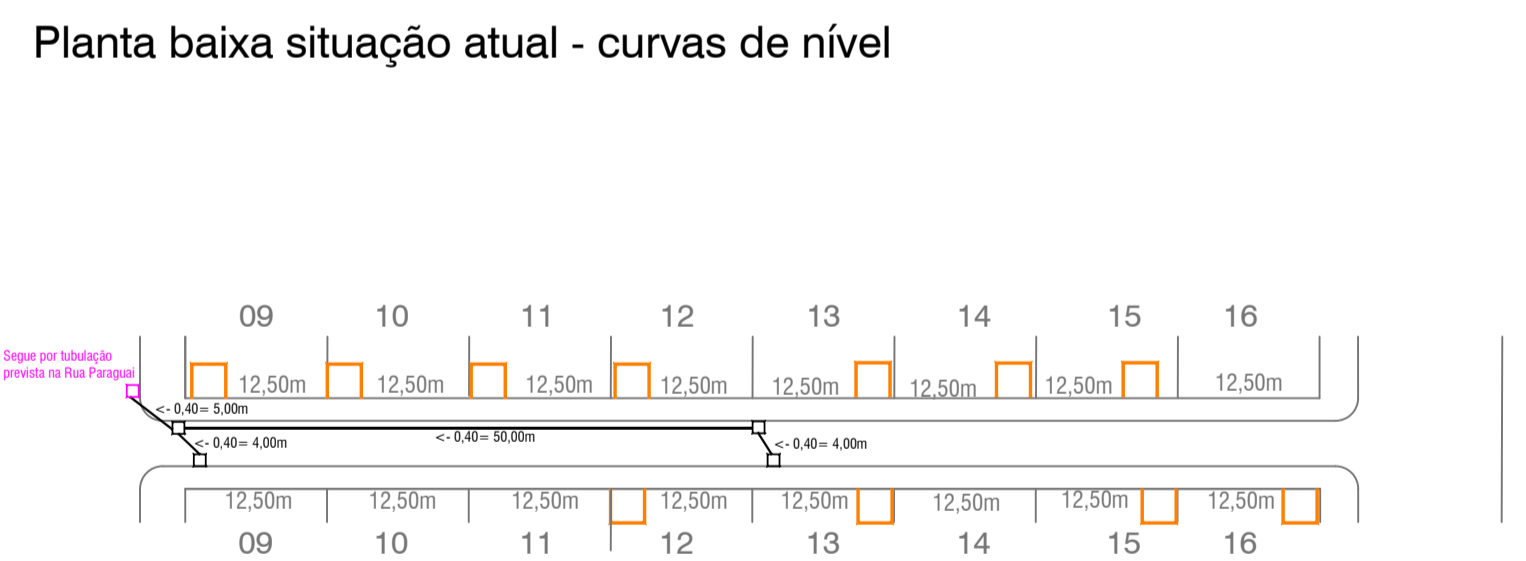
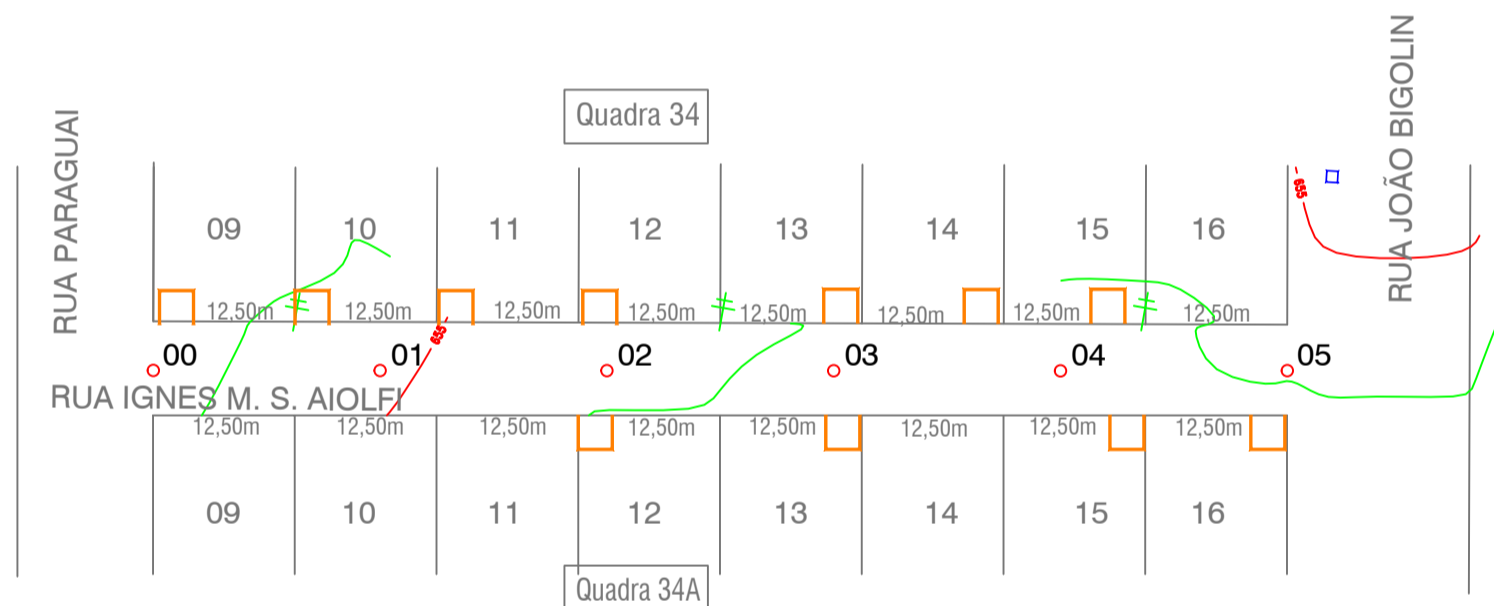
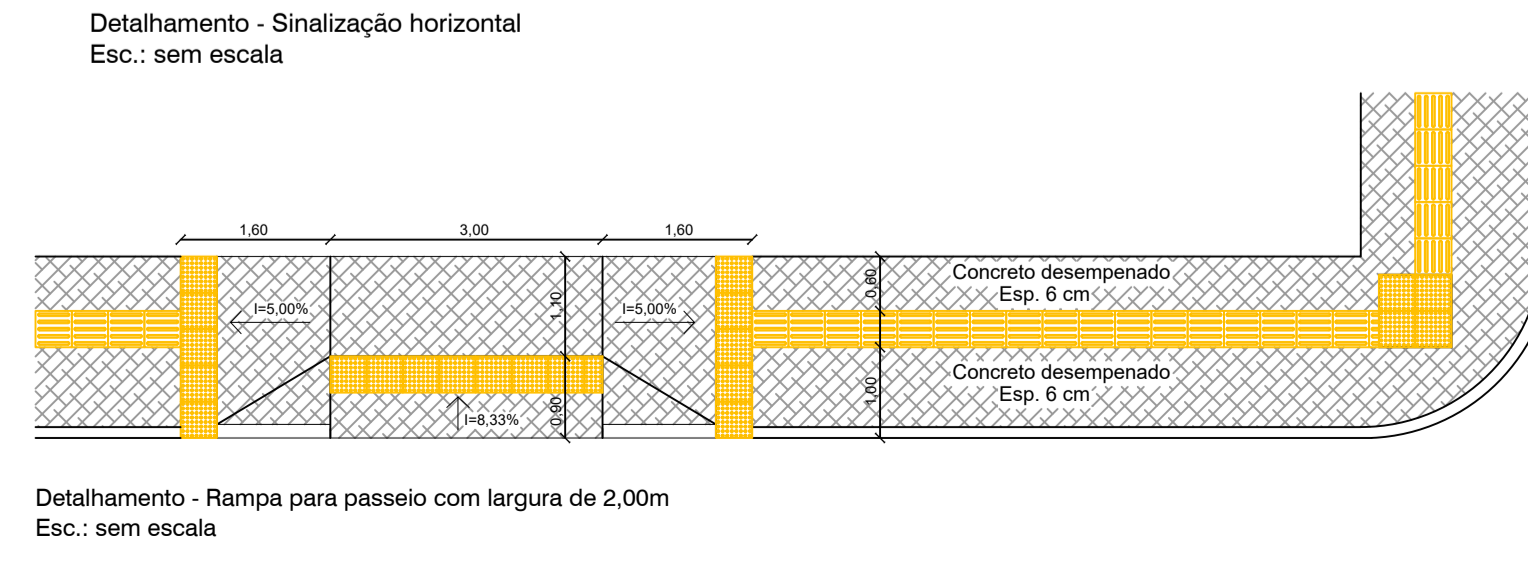
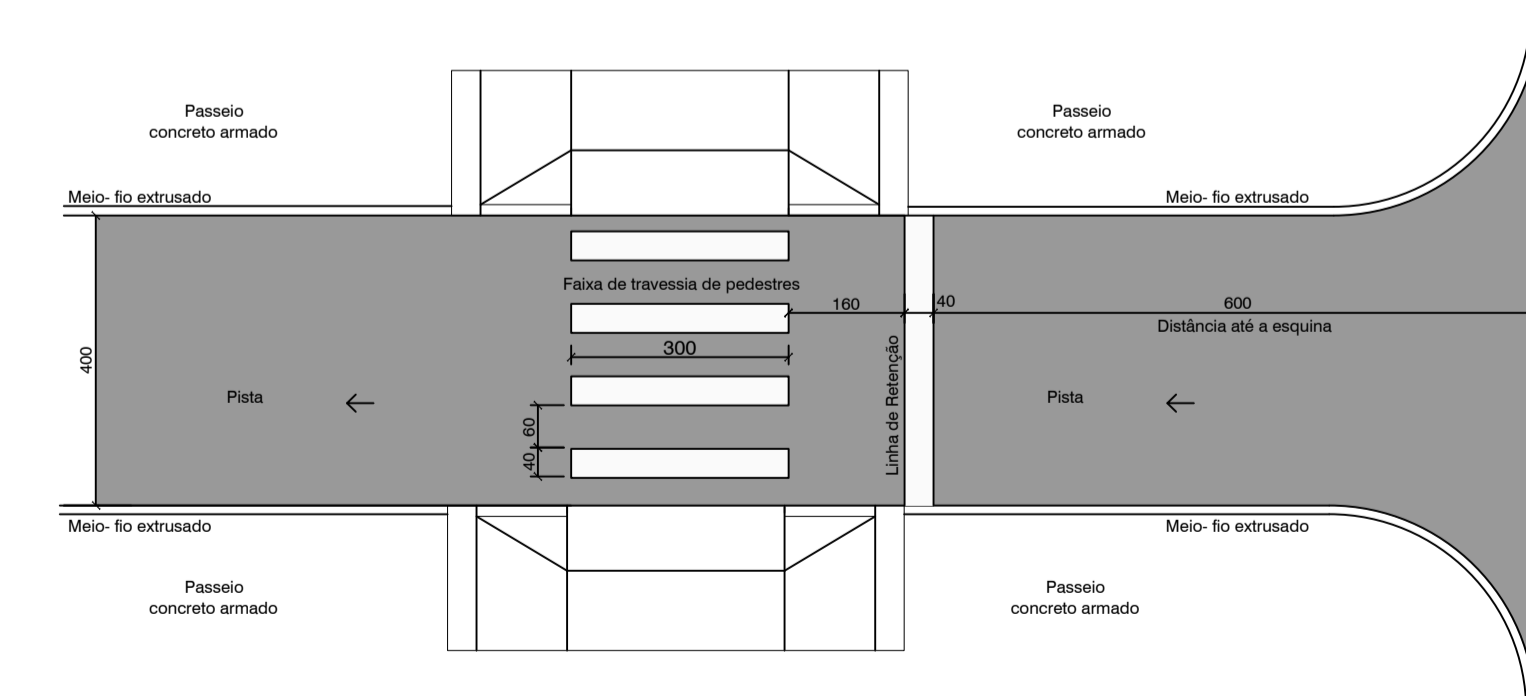
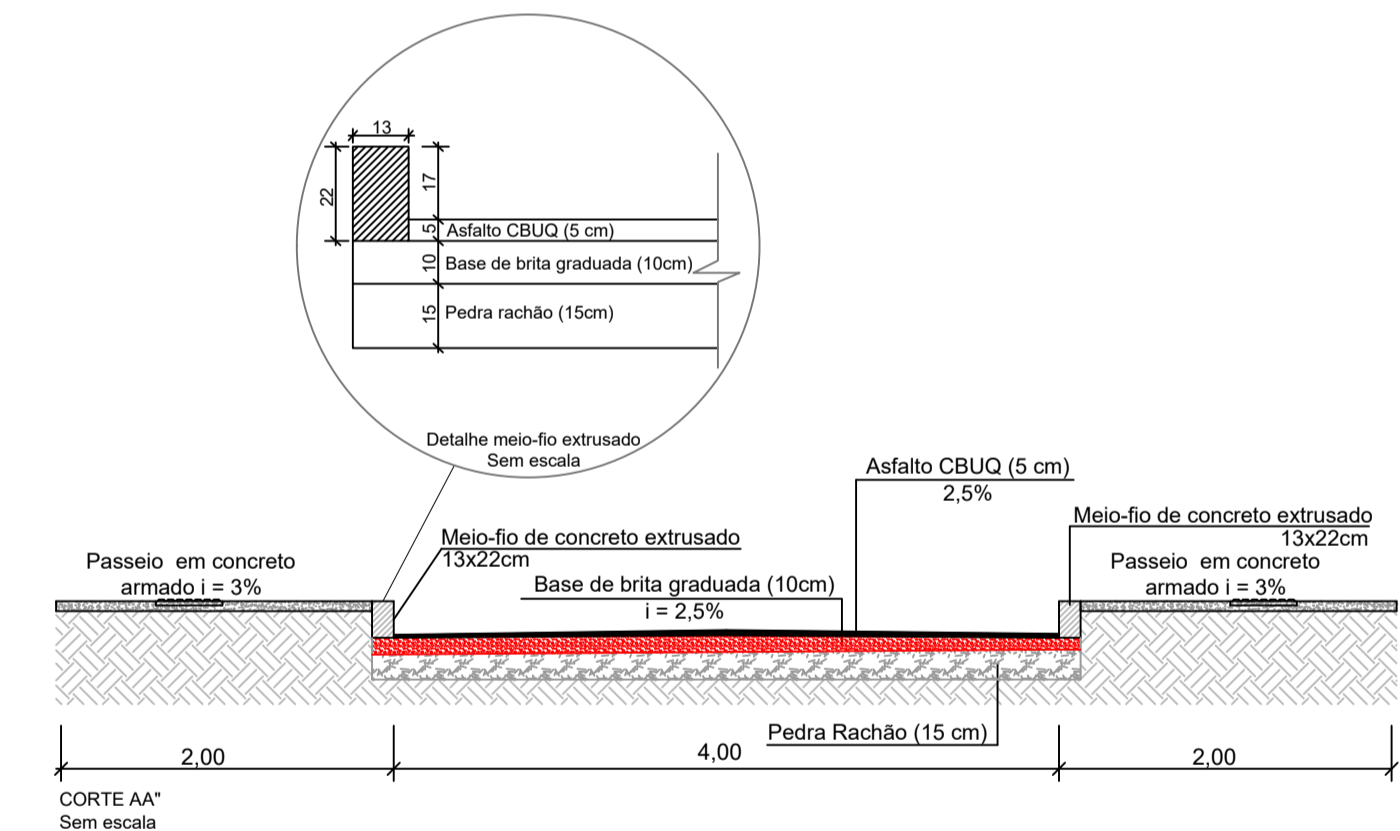
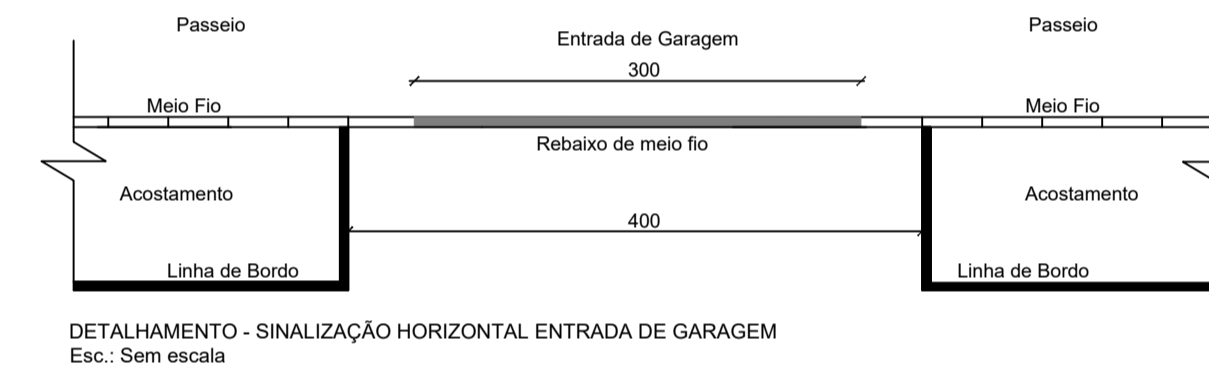
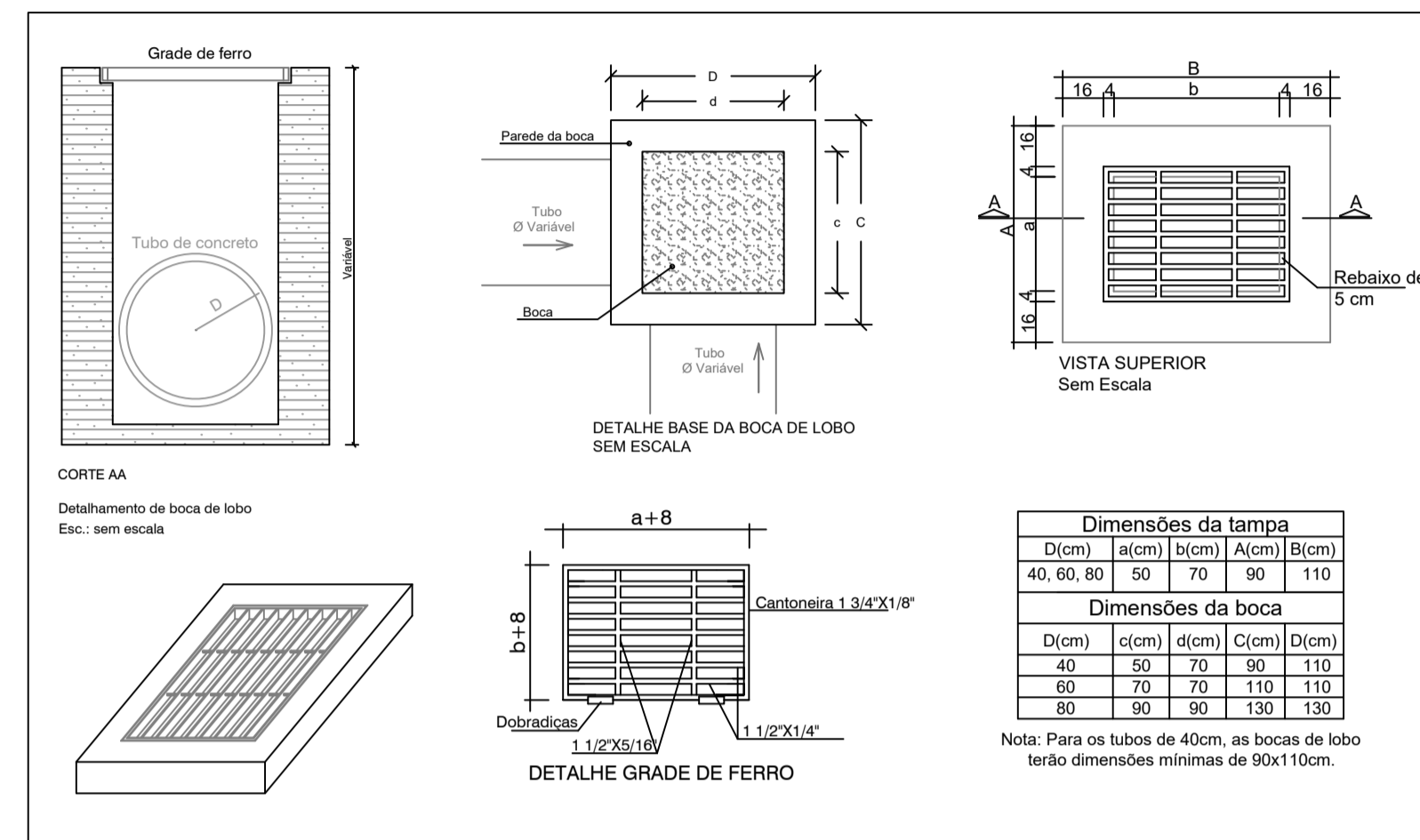
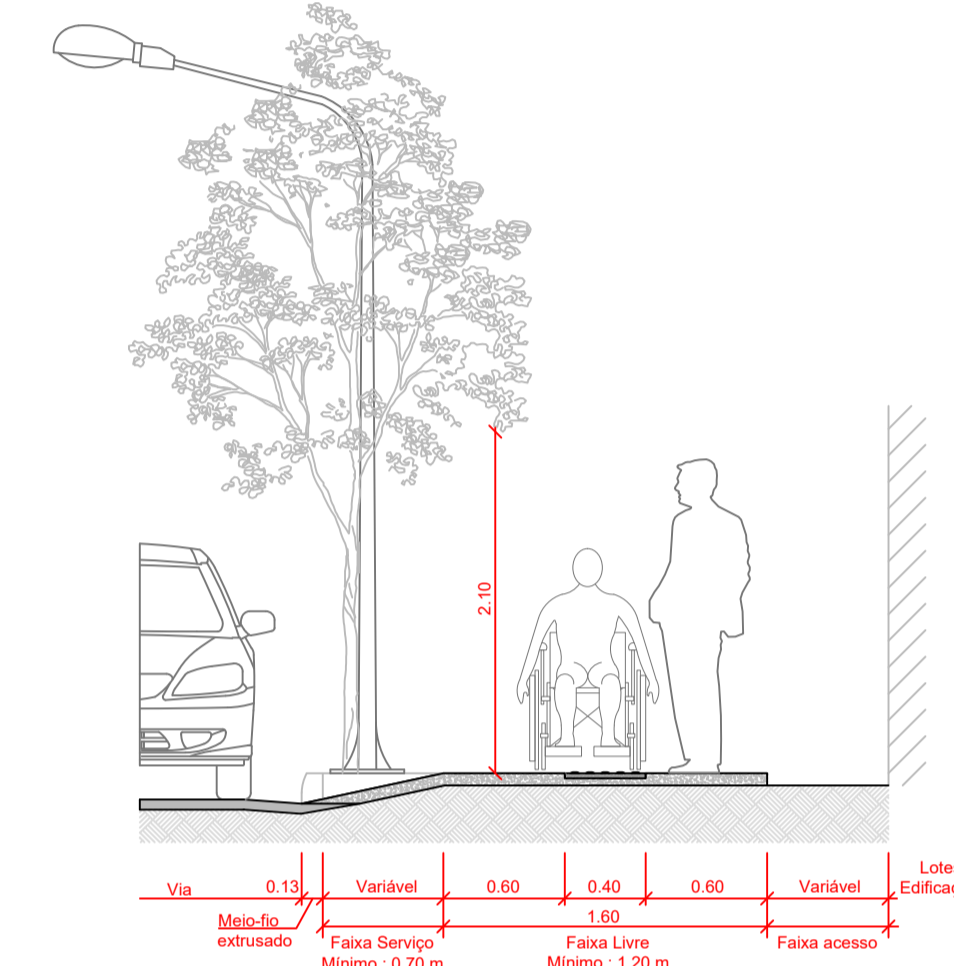


NOTA:
Os postes, árvores, placas e demais equipamentos urbanos deverão ficar posicionados dentro da faixa de serviço, tomando o cuidado para que todas as barreiras suspensas que interfiram na faixa livre estejam acima de 2,10 m de altura.



LEGENDA	
	Boca de lobo e drenagem a executar
	Boca de lobo e drenagem prevista em outra rua
	Trecho a pavimentar sobre pedra rachão
	Calçamento existente
	Trecho a pavimentar previsto em outra rua
	Passeio a pavimentar em concreto armado
	Meio-fio extrusado em concreto a executar
	Faixa de pedestres 3,00m x 0,40m
	Entrada de veículos
	Rampa de acesso
	Placa de parada obrigatória
	Placa de sentido proibido
	Placa de identificação de ruas
	Poste existente a manter

QUANTITATIVOS	
Pavimentação asfáltica sobre pedra rachão	400,09 m ²
Passeio em concreto armado	400,10 m ²
Meio-fio em concreto extrusado	200,00 m
Sinalização tátil (alerta + direcional)	81,14 m ²
Drenagem - tubulação Ø 40 mm	63,00 m
Boca de lobo pré-moldada	04 unidades
Placa sinalização de rua	01 unidade
Placa tipo PARE	01 unidade
Placa sentido proibido	01 unidade

AMAI
ASSOCIAÇÃO DOS MUNICÍPIOS DO ALTO IRANI

OBRA: PAVIMENTAÇÃO ASFÁLTICA - RUA IGNES AIOLFI Bairro Esperança, São Domingos/SC			
PROPRIETÁRIO:	ESCALA:	DATA:	PROJETO:
MUNICÍPIO DE SÃO DOMINGOS CNPJ: 83.009.894/0001-08	H: 1/1000 V: 1/200	09/2020	01/01
RESP. LEVANTAMENTO:	RESP. TÉCNICO:		
MAICON GENTIL POLESE ENGENHEIRO FLORESTAL - CREA/SC: 156616-5	PATRICIA CAMILOTTI ARQUITETA E URBANISTA - CAU A118659-0		