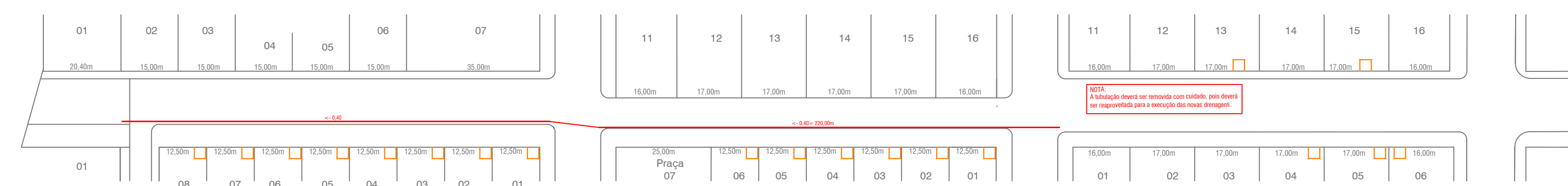
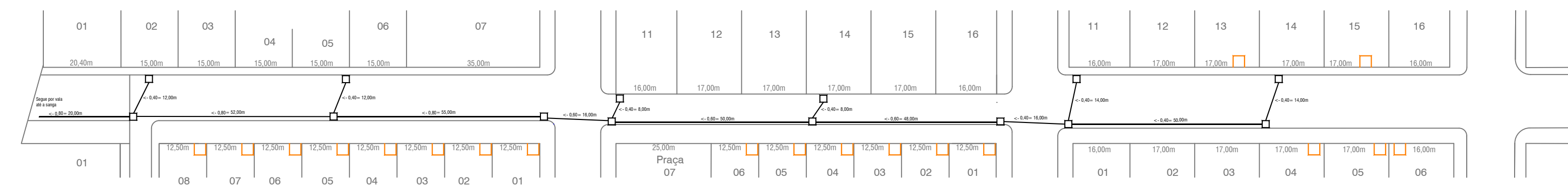


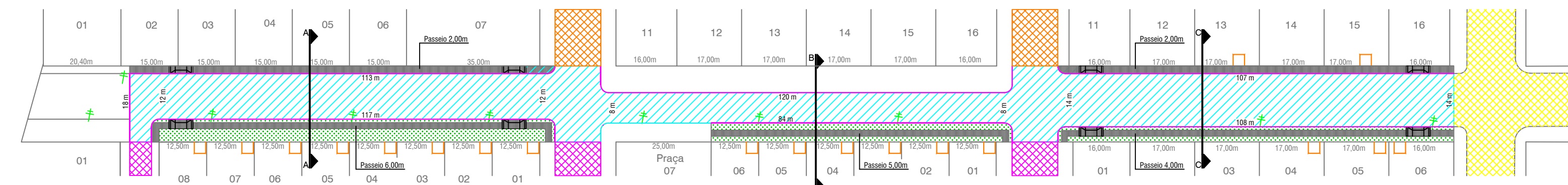
Planta baixa situação atual - curvas de nível



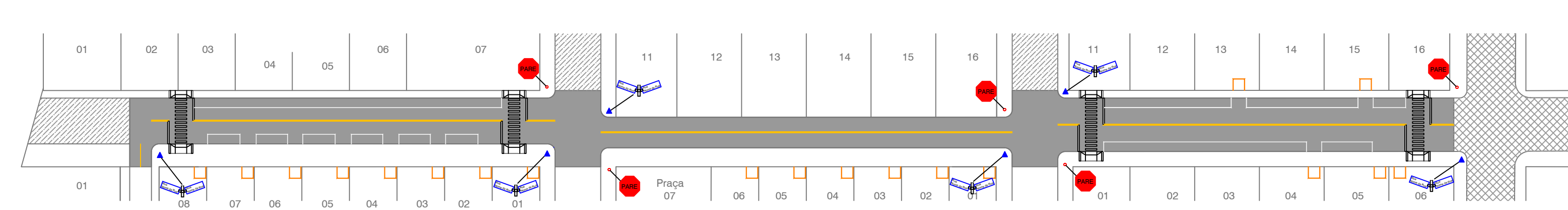
Planta baixa drenagem - remover e reaproveitar



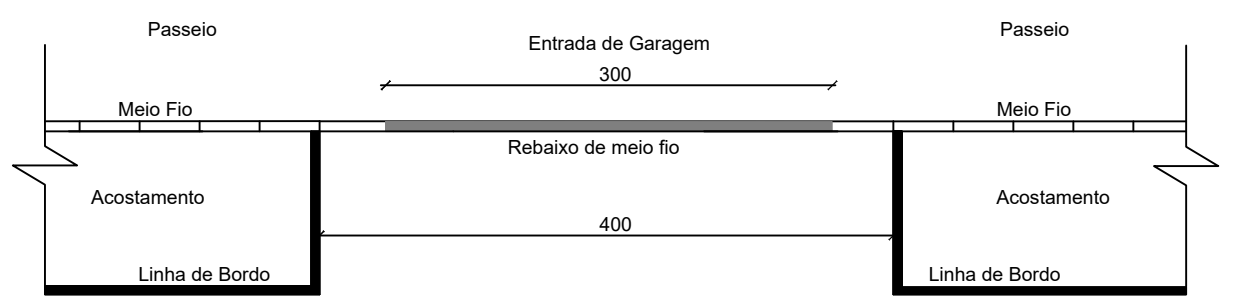
Planta baixa drenagem



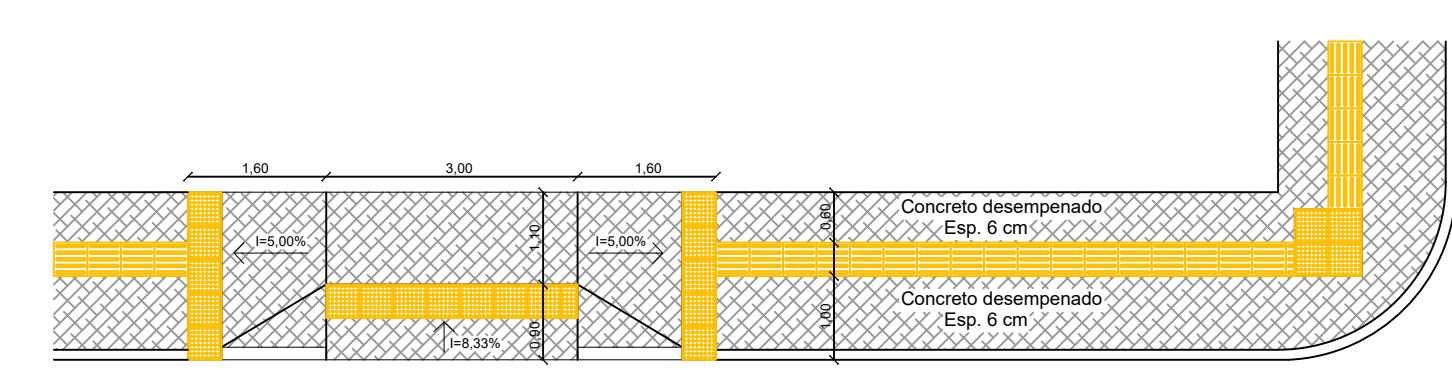
Planta baixa pavimentação asfáltica e passeios em concreto



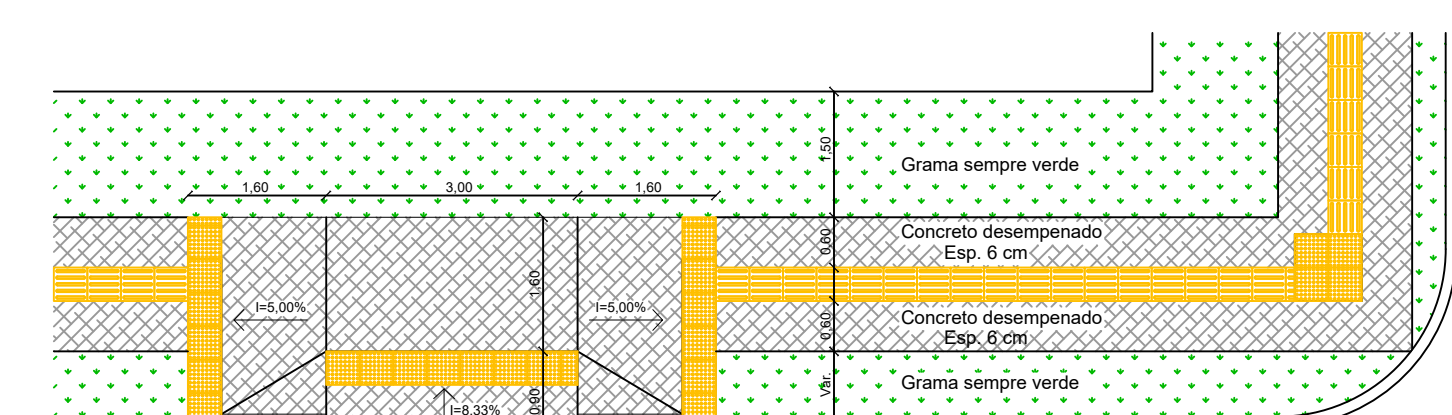
Planta baixa sinalização



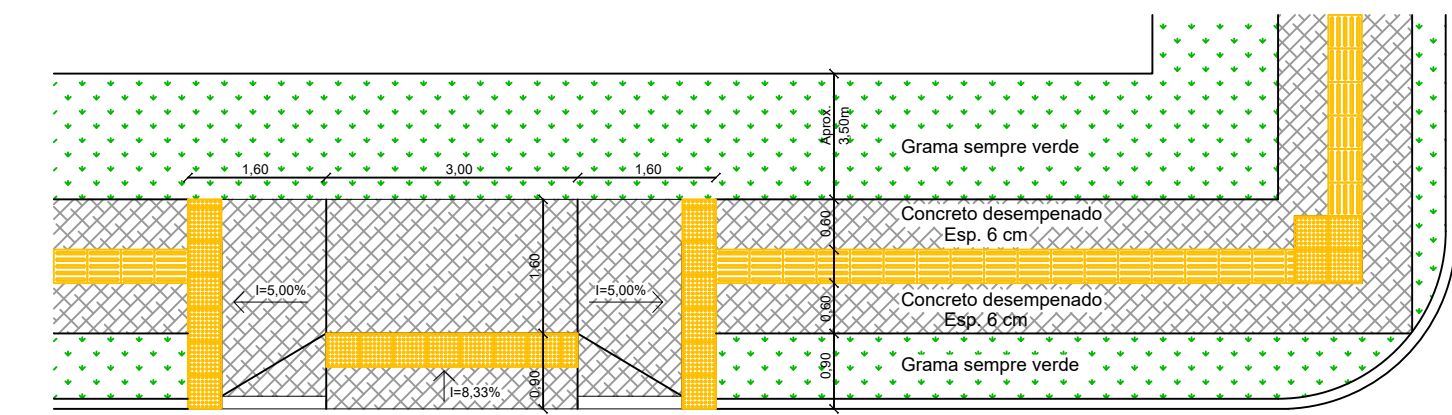
DETALHAMENTO - SINALIZAÇÃO HORIZONTAL ENTRADA DE GARAGEM



Detalhamento - Rampa para passeio com largura de 2,00m



Detalhamento - Rampa para passeio com largura de 4,00m e 5,00m



Detalhamento - Rampa para passeio com largura de 6,00m

LEGENDA	
	Boca de lobo e drenagem a executar
	Boca de lobo e drenagem a remover
	Trecho a pavimentar sobre pedra rachão
	Calçamento existente
	Pavimentação em terra
	Trecho a pavimentar previsto em outra rua
	Passeio a pavimentar em concreto armado
	Plantio de grama a ser executado
	Faixa de pedestres 3,00m x 0,40m
	Entrada de veículos
	Rampa de acesso
	Mio-fio extrudado em concreto a executar
	Placa de parada obrigatória
	Placa de identificação de ruas
	Poste existente a manter

QUANTITATIVOS	
Pavimentação asfáltica sobre pedra rachão	4.185,77 m²
Passeio em concreto armado	926,77 m²
Mio-fio em concreto extrudado	667,00 m
Sinalização 180 (alerta + direcional)	212,15 m²
Grama sempre verde	943,42 m²
Drenagem - tubulação Ø 40 mm	134,00 m
Drenagem - tubulação Ø 60 mm	114,00 m
Drenagem - tubulação Ø 80 mm	127,00 m
Drenagem a remover e reaproveitar - tubulação Ø 40 mm	220,00 m
Boca de lobo pré-moldada	14 unidades
Placa sinalização de rua	06 unidades
Placa tipo PARE	05 unidades

ASSOCIAÇÃO DOS MUNICÍPIOS DO ALTO IRANI

OBRA: PAVIMENTAÇÃO ASFÁLTICA - RUA OSVALDO ARANHA Bairro Esperança, São Domingos/SC			
PROPRIETÁRIO:	ESCALA: H: 1/1000 V: 1/200	DATA: 09/2020	FOLHA: 01/02
MUNICÍPIO DE SÃO DOMINGOS CNPJ: 83.009.894/0001-08		PROJETO: 2020 - Ruas São Domingos	
RESP. LEVANTAMENTO:	RESP. TÉCNICO:		
MAICON GENTIL POLESE ENGENHEIRO FLORESTAL - CREA/SC: 156616-5	PATRICIA CAMIOTTI ARQUITETA E URBANISTA - CAU A116659-0		